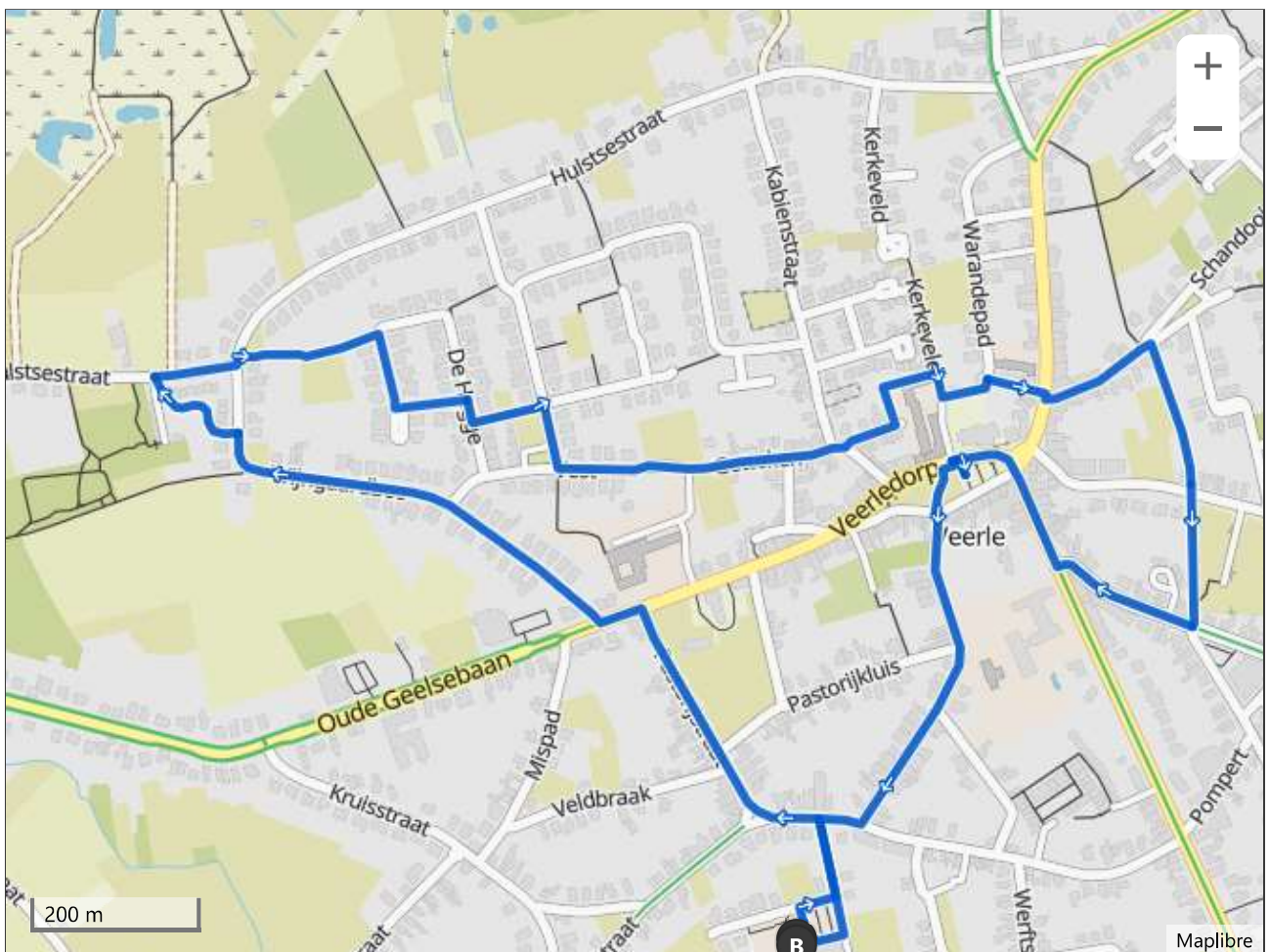


 **Wandeling kerstvuur 2022 Veerle**

🕒 01:04 ↔ 4,25 km ⌀ 4,0 km/h ↗ 10 m ↘ 10 m



1. Op toegangsweg ga richting oosten
Volgen voor 14 m – totaal 14 m





















2. Bij de kruising Links op Kwade Plas
Volgen voor 174 m – totaal 188 m



3. Links op Pastorijstraat.
Volgen voor 55 m – totaal 244 m



4. Sla rechts af bij de splitsing en volg Pastorijstraat.
Volgen voor 295 m – totaal 538 m

-
-  5. Links op Oude Geelsebaan, N127.
Volgen voor 52 m – totaal 590 m
-
-  6. Rechts op Wijngaardbos.
Volgen voor 466 m – totaal 1,06 km
-
-  7. Sla rechts af bij de splitsing en volg Wijngaardbos.
Volgen voor 45 m – totaal 1,10 km
-
-  8. Links op Wandelpad (SAC T1).
Volgen voor 138 m – totaal 1,24 km
-
-  9. Rechts op Hulstsestraat.
Volgen voor 97 m – totaal 1,34 km
-
-  10. Rechtdoor op Wandelpad (SAC T1).
Volgen voor 181 m – totaal 1,52 km
-
-  11. Rechts op De Hegge.
Volgen voor 176 m – totaal 1,69 km
-
-  12. Rechts en volg De Hegge.
Volgen voor 28 m – totaal 1,72 km
-
-  13. Links op Wandelpad (SAC T1).
Volgen voor 87 m – totaal 1,81 km
-
-  14. Rechts op Binnenveld.
Volgen voor 78 m – totaal 1,89 km
-
-  15. Links op Vest.
Volgen voor 90 m – totaal 1,98 km
-
-  16. Ga links bij de splitsing op Getteken.
Volgen voor 317 m – totaal 2,29 km
-
-  17. Links en volg Getteken.
Volgen voor 113 m – totaal 2,41 km
-
-  18. Rechts op Kerkeveld.
Volgen voor 30 m – totaal 2,44 km
-
-  19. Links op Warandepad.
Volgen voor 63 m – totaal 2,50 km
-
-  20. Rechts op Wandelpad (SAC T1).
Volgen voor 70 m – totaal 2,57 km
-
-  21. Buig linksaf op Schandooi.
Volgen voor 150 m – totaal 2,72 km
-
-  22. Rechts op Pad.
Volgen voor 341 m – totaal 3,06 km



23. Rechts op Tessenderloseweg.

Volgen voor 178 m – totaal 3,24 km



24. Rechts op Diestsebaan, N127.

Volgen voor 123 m – totaal 3,36 km



25. Bij de kruising Keer om op Voetpad

Volgen voor 228 m – totaal 3,59 km



26. Rechtdoor op Kapellestraat.

Volgen voor 403 m – totaal 3,99 km



27. Rechts op Pastorijstraat.

Volgen voor 50 m – totaal 4,04 km



28. Links op Kwade Plas.

Volgen voor 140 m – totaal 4,18 km



29. Rechts op Pad.

Volgen voor 51 m – totaal 4,23 km



30. Links en volg Pad.

Volgen voor 19 m – totaal 4,25 km